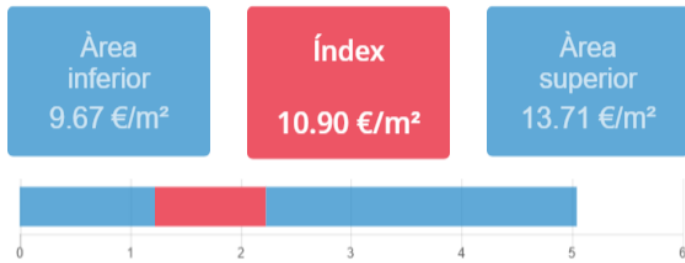





Resultat

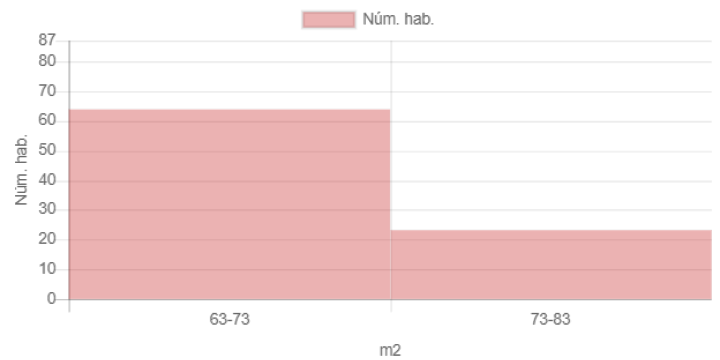


Mapa



Dades inicials

Adreça: Carrer de Santa Engràcia, 29, Barcelona, Espanya
Latitud i longitud: 41.440012, 2.177569
Radi: 250m
Nombre d'habitatges: 87
Superfície: 73.5 m²
Nivell de manteniment: En perfecte estat
Planta: Tercera o quarta
Any de construcció: 1945-1978
Certificat energètic: F
Ascensor: No
Aparcament:
Moblat: Sí



*Dades que facilita la Generalitat de Catalunya amb efectes exclusivament informatius

Document generat en data 1/12/2021

